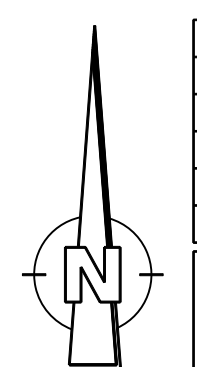


Sperrflächenmarkierungen wird demarkiert. Fahrbahndecke wird neu hergestellt. Bordsteinanpassung in Ausführungsplanung klären.

vorhandene Fahrbahnmarkierung demarkieren

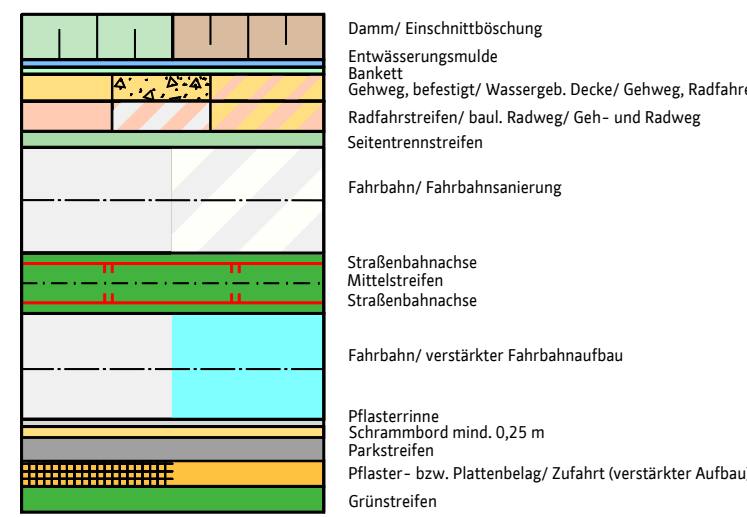
vorhandene Fahrbahnmarkierung demarkieren



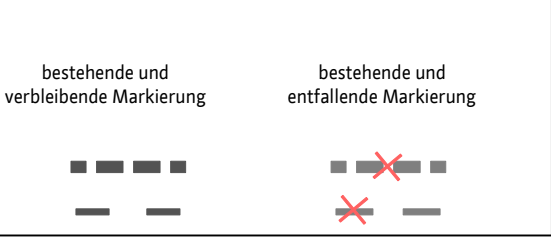
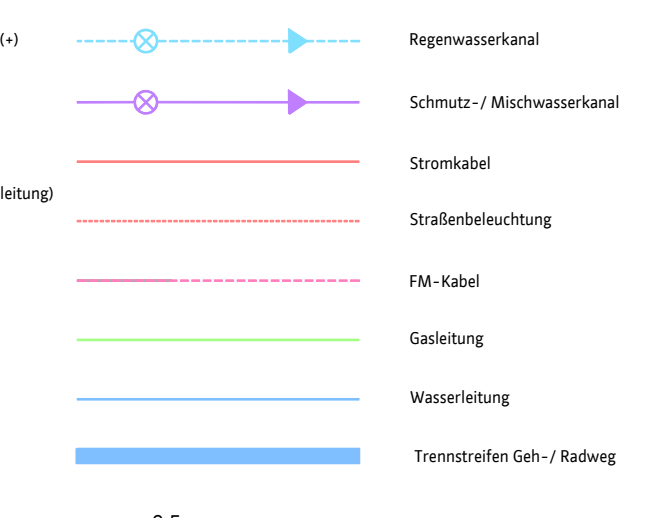
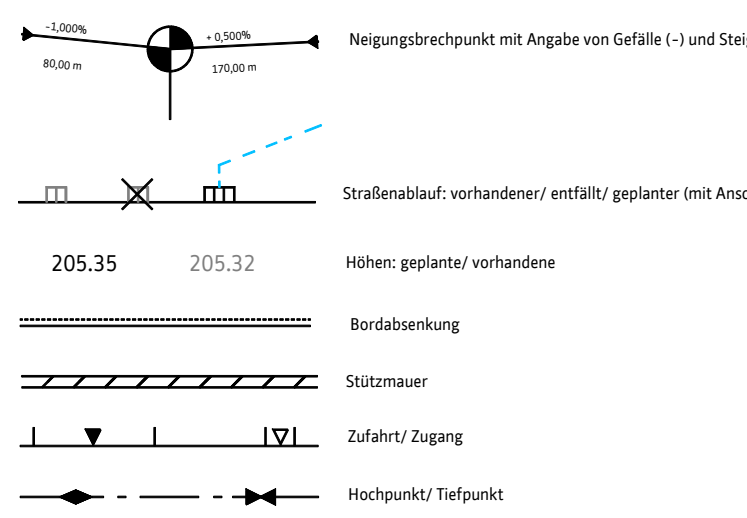
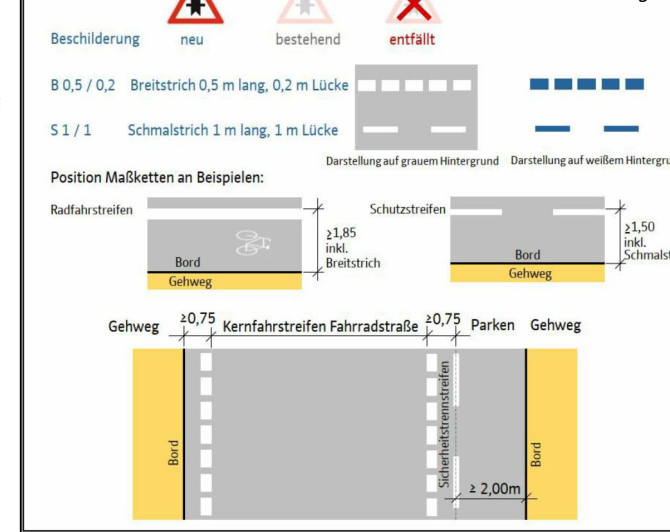
Nr.	Änderungen	Datum	Zeichen

Rechtsverbindlicher Bebauungsplan Nr.: BPlan1 vom BPlan2  
 Bebauungspl. Entwurf Nr.: BPlan3 Offenlegungsbeschluss: BPlan4

### Allgemeine Zeichenerklärung



### Legende Markierungs- und Beschilderungsplan



- .Ausfertigung
- 6640- Markierungs- und Beschilderungsplan geprüft  
Datum \_\_\_\_\_ Unterschrift \_\_\_\_\_
  - 664- zur Mitzeichnung  
Datum \_\_\_\_\_ Unterschrift \_\_\_\_\_
  - 663- zur Mitzeichnung  
Datum \_\_\_\_\_ Unterschrift \_\_\_\_\_
  - 6631- zur Mitzeichnung  
Datum \_\_\_\_\_ Unterschrift \_\_\_\_\_
  - 662- zur Mitzeichnung  
Datum \_\_\_\_\_ Unterschrift \_\_\_\_\_
  - 66- zur Bauausführung freigegeben  
Datum \_\_\_\_\_ Unterschrift \_\_\_\_\_
  - 6640- Markierungs- und Beschilderungsplan angeordnet  
Datum \_\_\_\_\_ Unterschrift \_\_\_\_\_

Datengrundlage erstellt durch: Stadt Kassel - Vermessung und Geoinformation -			
Aufgestellt: Abteilungsleiter	Freigegeben für die Baustelle: Sachgebietsleiter bzw. Ingenieurbüro	bearbeitet gezeichnet geprüft	Datum xx.xx.xxxx Datum xx.xx.xxxx Datum xx.xx.xxxx
Kassel	documenta Stadt	Magistrat Straßenverkehrs- und Tiefbauamt	

## August-Bebel-Platz

VORBEREITUNG

### Markierungs- und Beschilderungsplan (kurzfristige Lösung)

Registrier-Nr.	-
Maßstab	1 : 250
Anlage	7
Blatt	1
Projekt-Nr.	