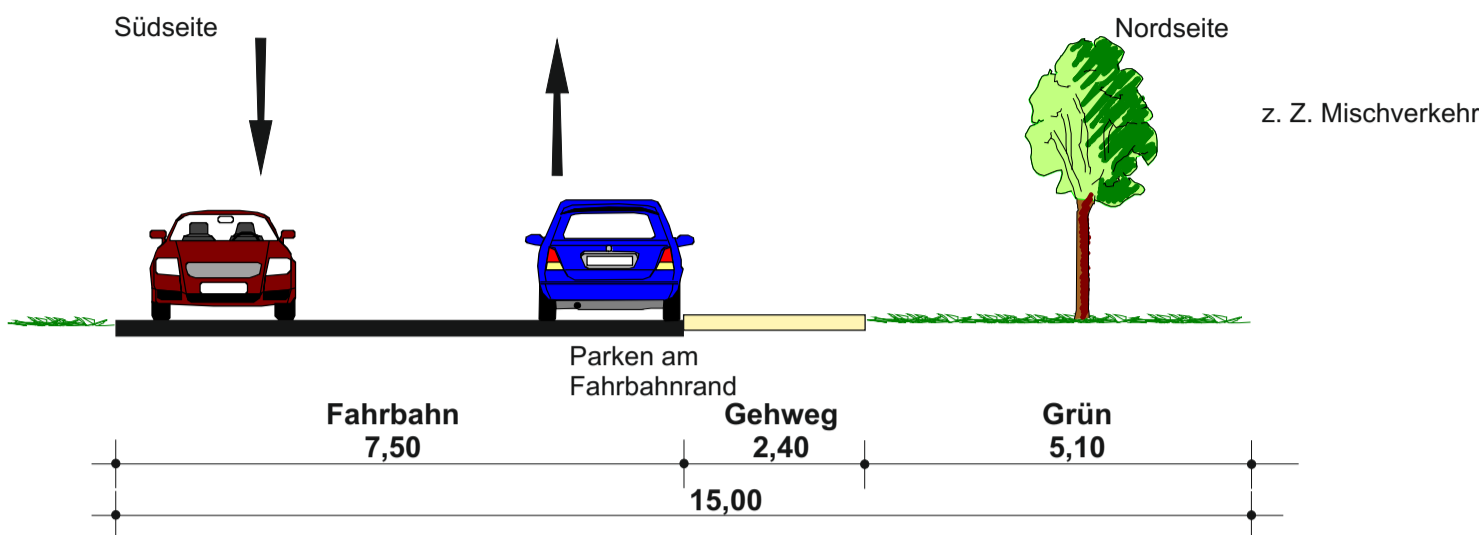
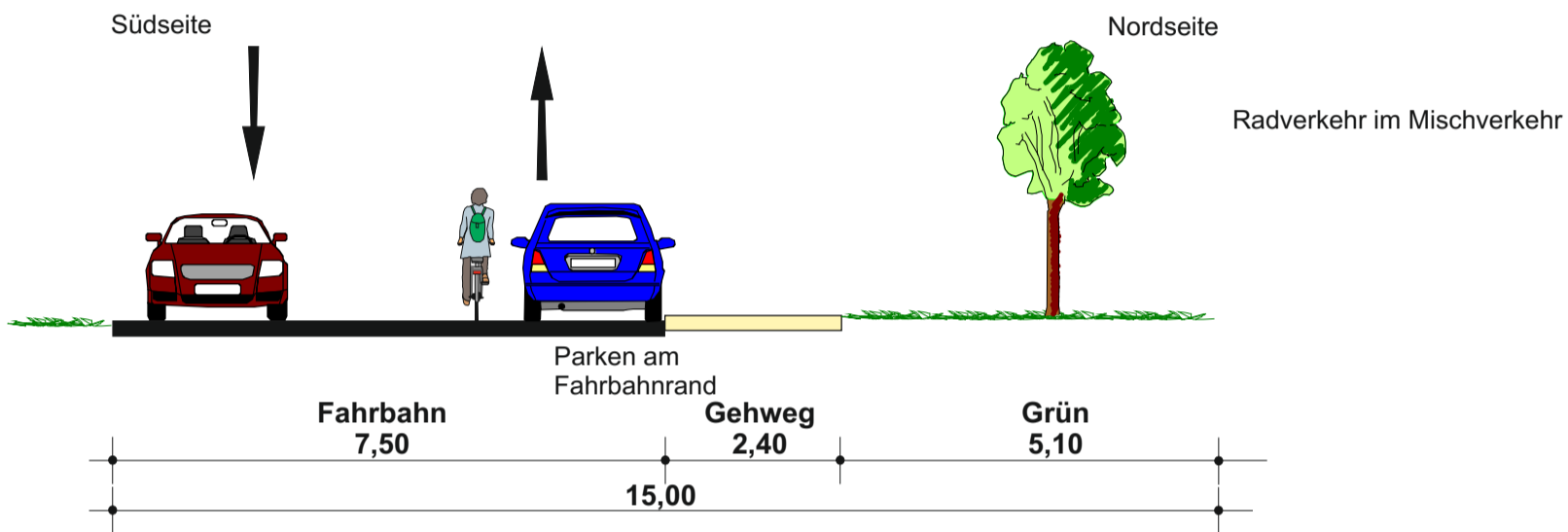


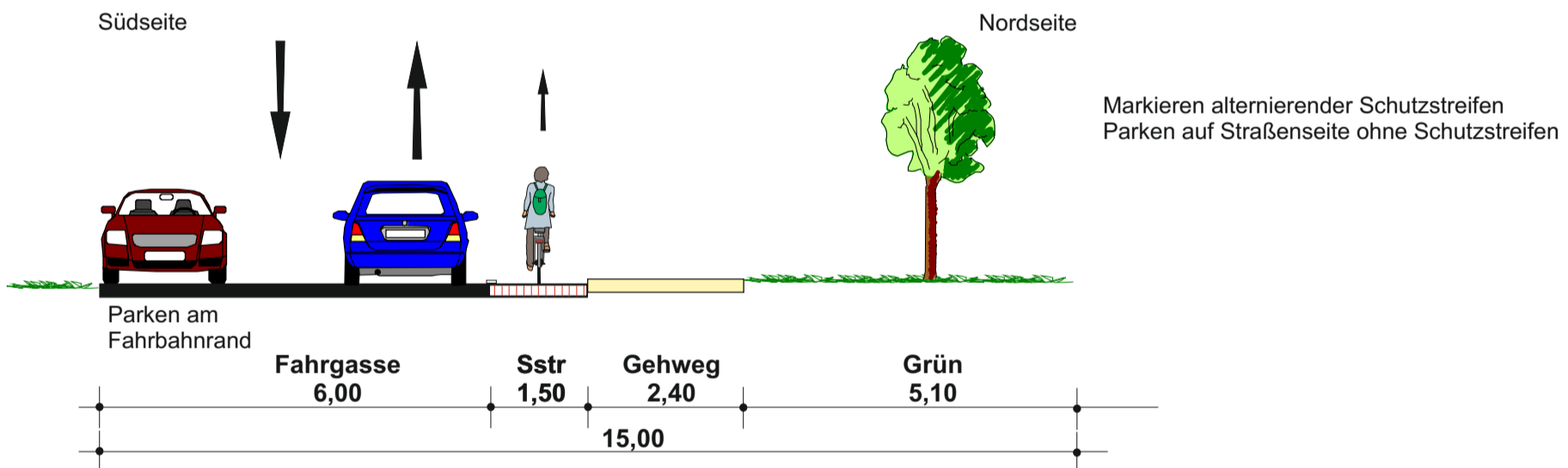
Querschnitt A-A  
Schenkebier Stanne  
zwischen Eisenbahnweg und Zufahrt Haus Nr. 4  
Bestand



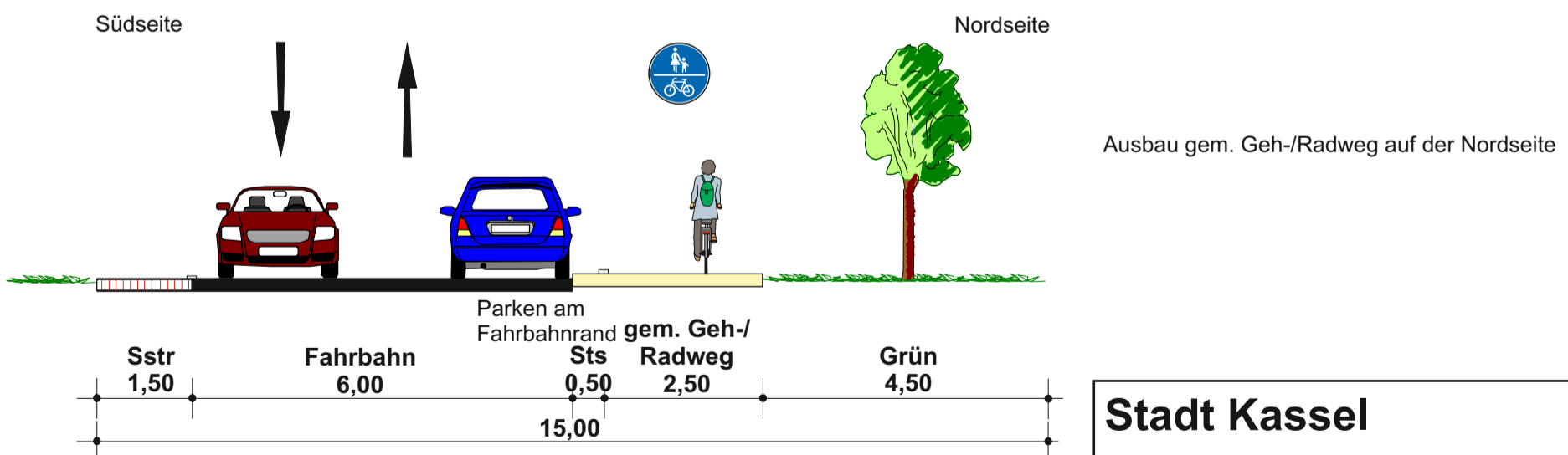
Lösungsansatz 1



Lösungsansatz 2 (Vorzugsvariante)



Lösungsansatz 3



**Stadt Kassel**

**Radverkehrskonzept**

Querschnitt Schenkebier Stanne  
zwischen Eisenbahnweg und Zufahrt Haus Nr. 4  
Querschnitt A

Maßstab 1:100 (im Original A3)

Juli 2018

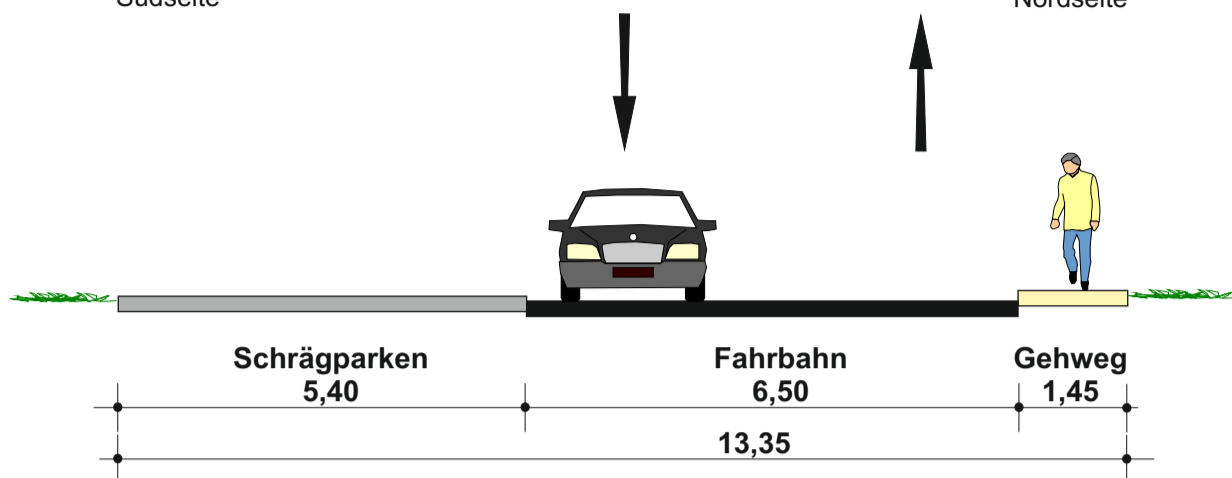


PGV-Alrutz GbR  
Adelheidstraße 9b  
30171 Hannover  
Tel.: 0511 / 220601-80  
info@pgv-alrutz.de  
www.pgv-alrutz.de

Querschnitt B-B  
 Schenkebier Stanne  
 zwischen Eisenbahnweg und Zufahrt Haus Nr. 4  
 Bestand

Südseite

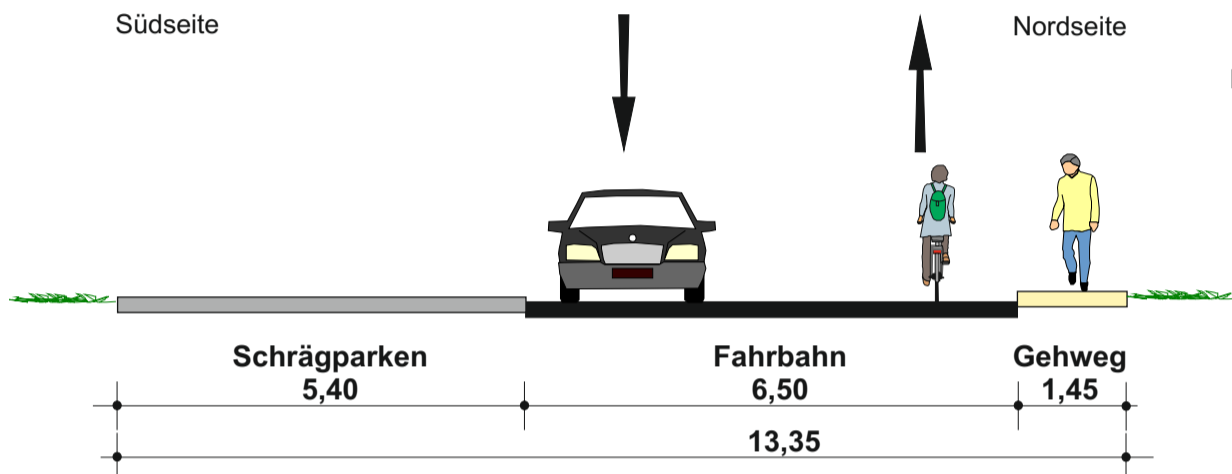
Nordseite



Lösungsansatz 1

Südseite

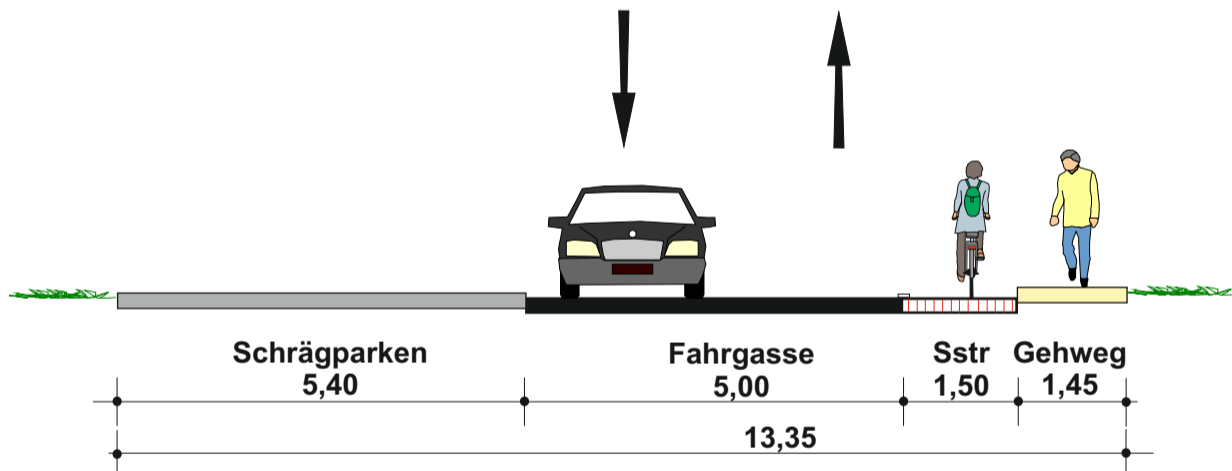
Nordseite



Lösungsansatz 2 (Vorzugsvariante)

Südseite

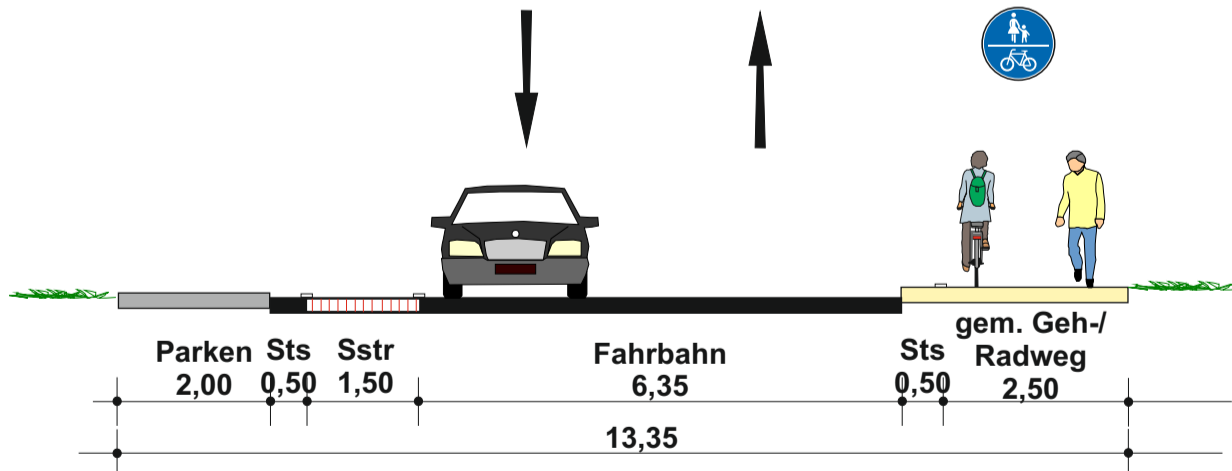
Nordseite



Lösungsansatz 3

Südseite

Nordseite



**Stadt Kassel**

**Radverkehrskonzept**

Querschnitt Schenkebier Stanne  
 zwischen Eisenbahnweg und Zufahrt Haus Nr. 4  
 Querschnitt B

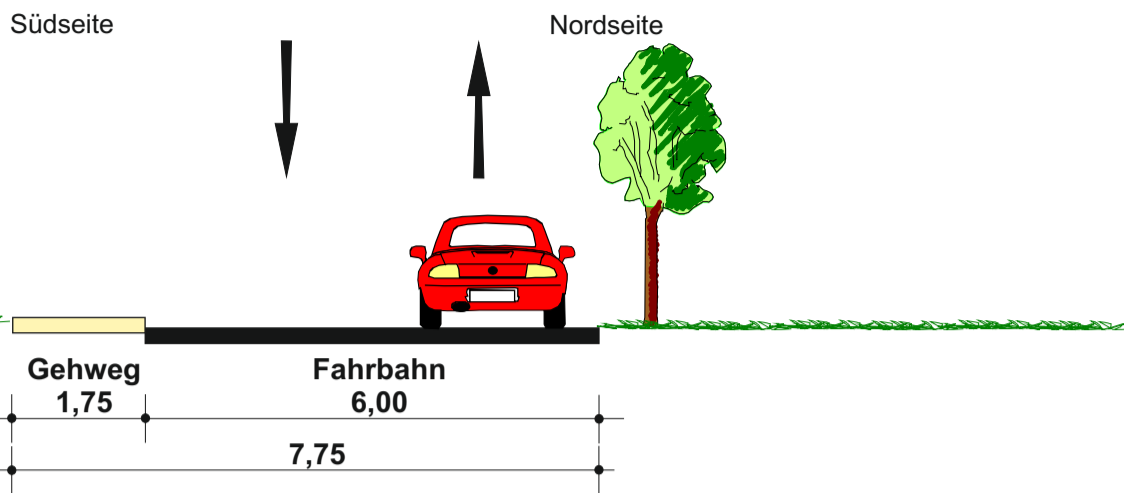
Maßstab 1:100 (im Original A3)

Juli 2018



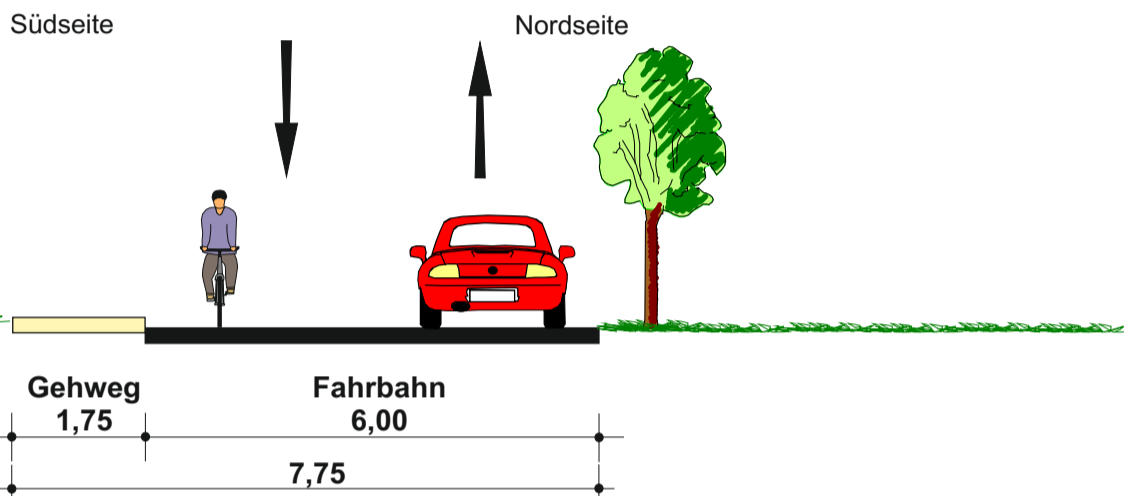
PGV-Alrutz GbR  
 Adelheidstraße 9b  
 30171 Hannover  
 Tel.: 0511 / 220601-80  
 info@pgv-alrutz.de  
 www.pgv-alrutz.de

Querschnitt C-C  
 Schenkebier Stanne  
 zwischen Eisenbahnweg und Zufahrt Haus Nr. 4  
 Bestand



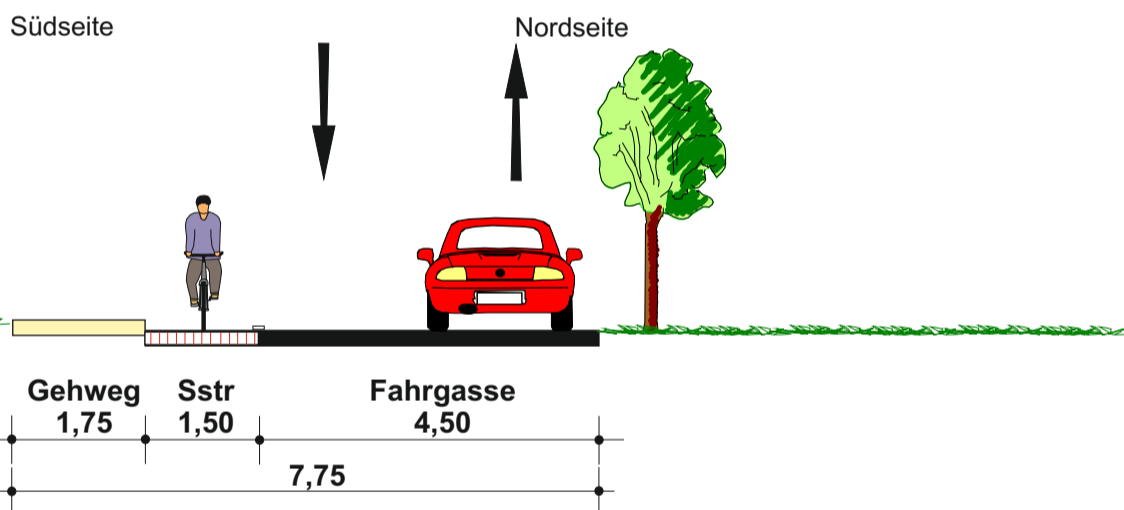
z. Z. Mischverkehr

Lösungsansatz 1



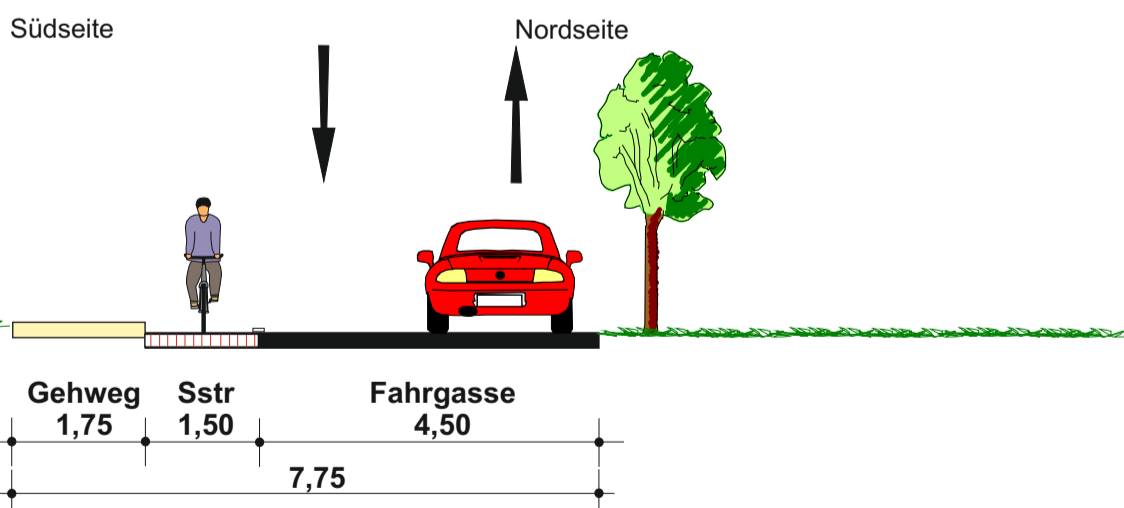
Radverkehr im Mischverkehr

Lösungsansatz 2 (Vorzugsvariante)



Markieren alternierender Schutzstreifen

Lösungsansatz 3



Markieren alternierender Schutzstreifen

Hinweis:  
 Ausbau nördlich der Bäume nicht möglich

**Stadt Kassel**

**Radverkehrskonzept**

Querschnitt Schenkebier Stanne  
 zwischen Eisenbahnweg und Zufahrt Haus Nr. 4  
 Querschnitt C

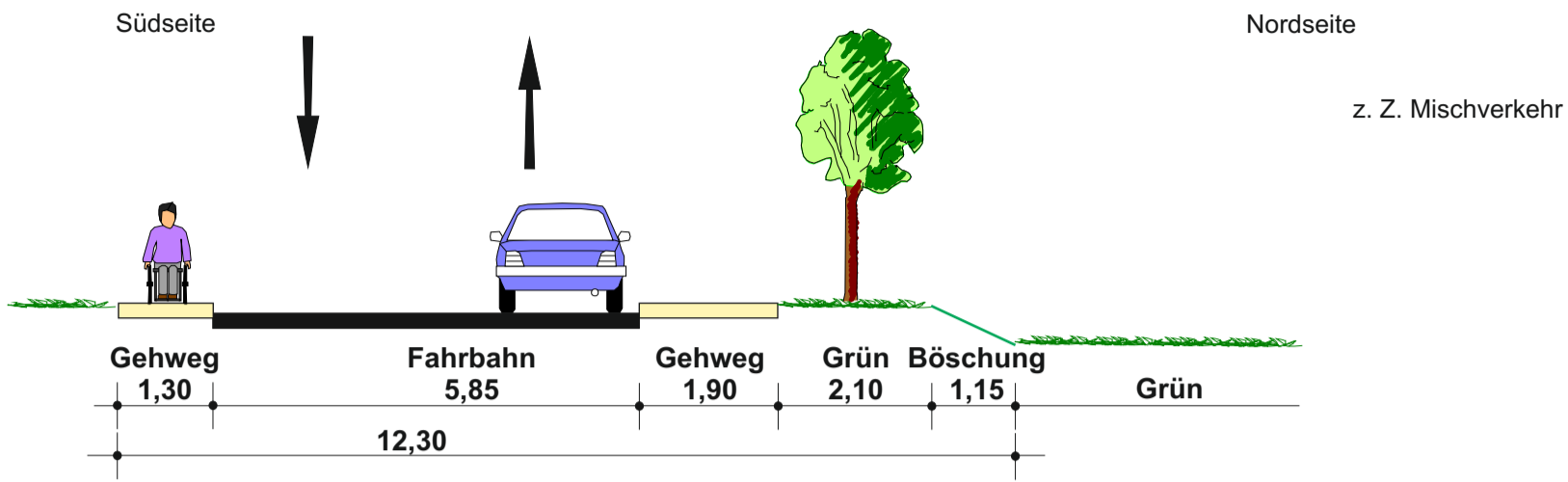
Maßstab 1:100 (im Original A3)

Juli 2018

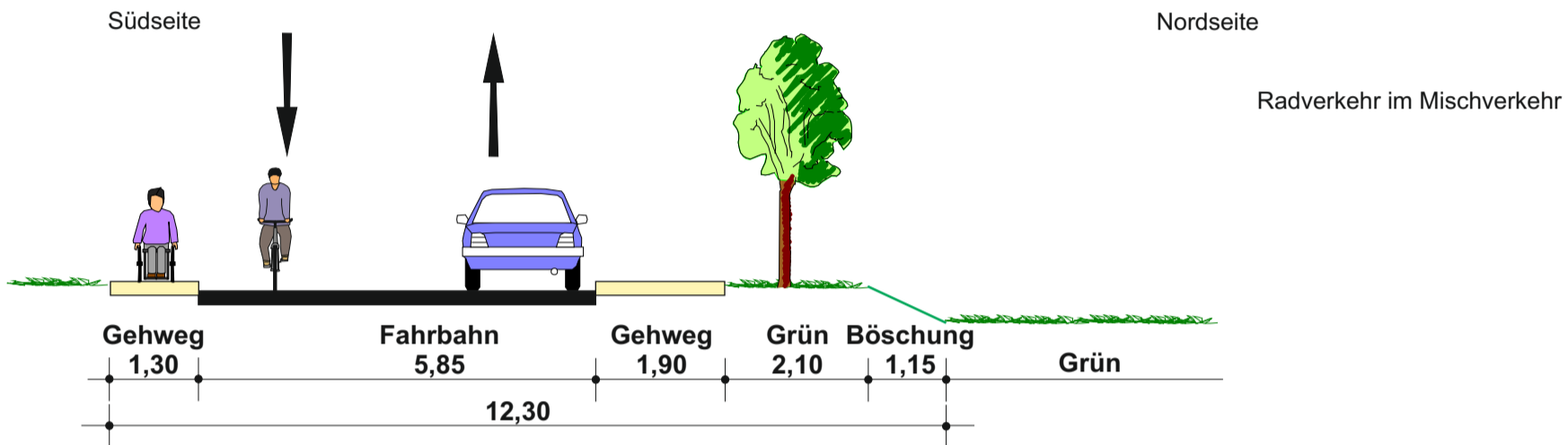


PGV-Alrutz GbR  
 Adelheidstraße 9b  
 30171 Hannover  
 Tel.: 0511 / 220601-80  
 info@pgv-alrutz.de  
 www.pgv-alrutz.de

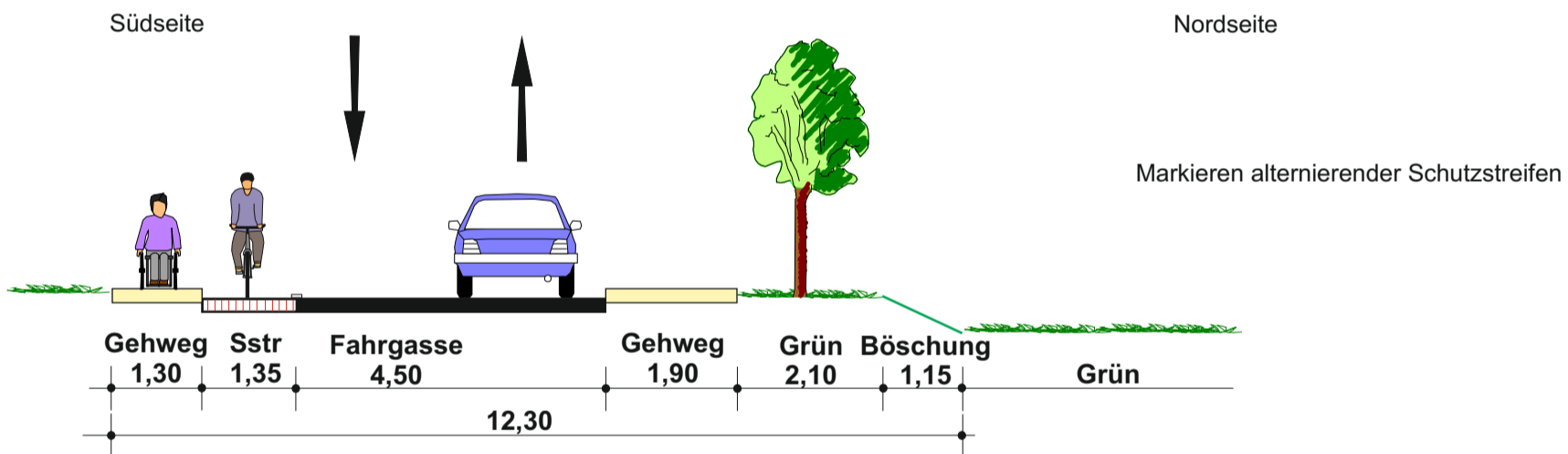
Querschnitt D-D  
Schenkebier Stanne  
zwischen Eisenbahnweg und Zufahrt Haus Nr. 4  
Bestand



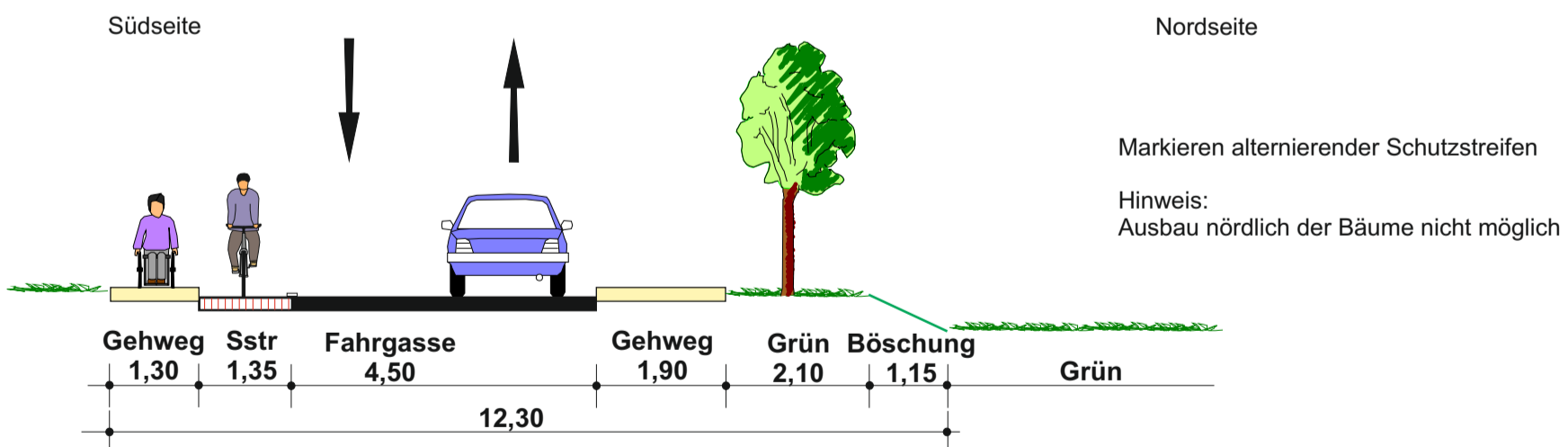
Lösungsansatz 1



Lösungsansatz 2 (Vorzugsvariante)



Lösungsansatz 3



**Stadt Kassel**

**Radverkehrskonzept**

Querschnitt Schenkebier Stanne  
zwischen Eisenbahnweg und Zufahrt Haus Nr. 4  
Querschnitt D

Maßstab 1:100 (im Original A3)

Juli 2018

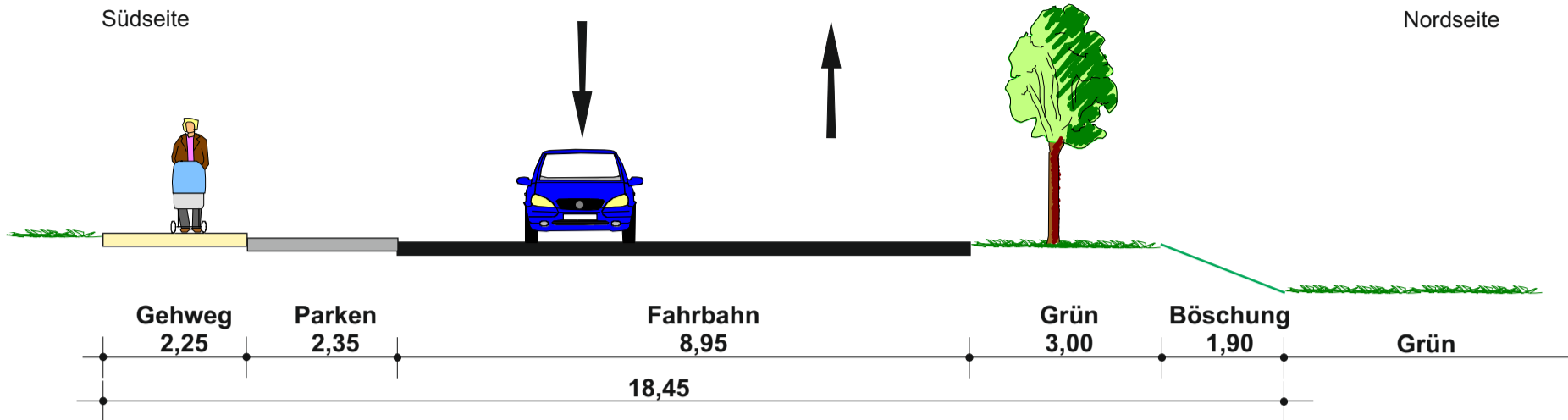


PGV-Alrutz GbR  
Adelheidstraße 9b  
30171 Hannover  
Tel.: 0511 / 220601-80  
info@pgv-alrutz.de  
www.pgv-alrutz.de

Querschnitt E-E  
 Schenkebier Stanne  
 zwischen Eisenbahnweg und Zufahrt Haus Nr. 4  
 Bestand

Südseite

Nordseite

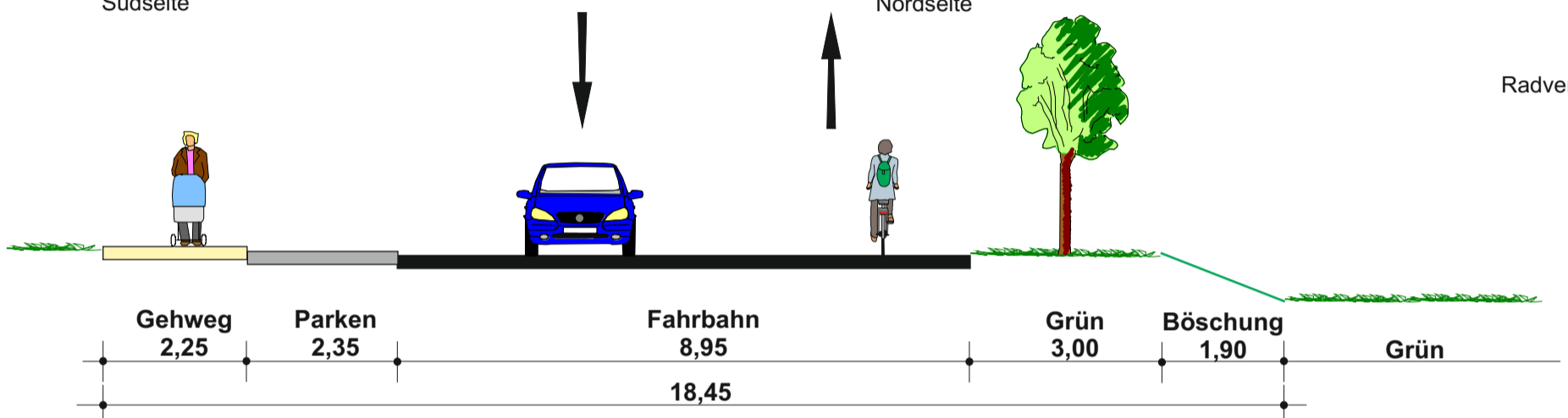


Lösungsansatz 1

Südseite

Nordseite

Radverkehr im Mischverkehr

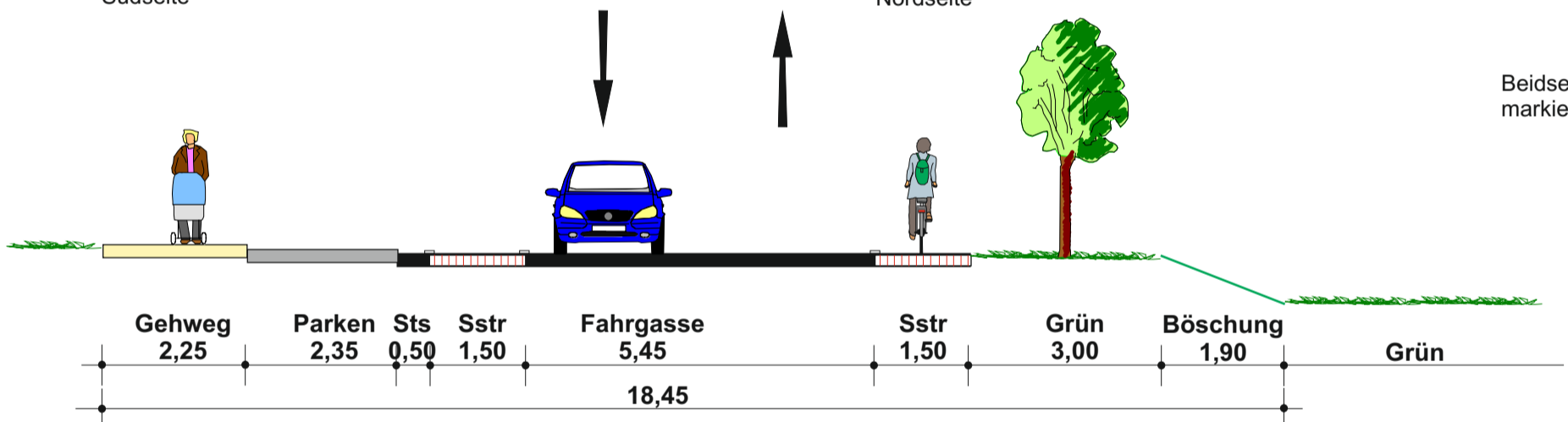


Lösungsansatz 2 (Vorzugsvariante)

Südseite

Nordseite

Beidseitig Schutzstreifen markieren



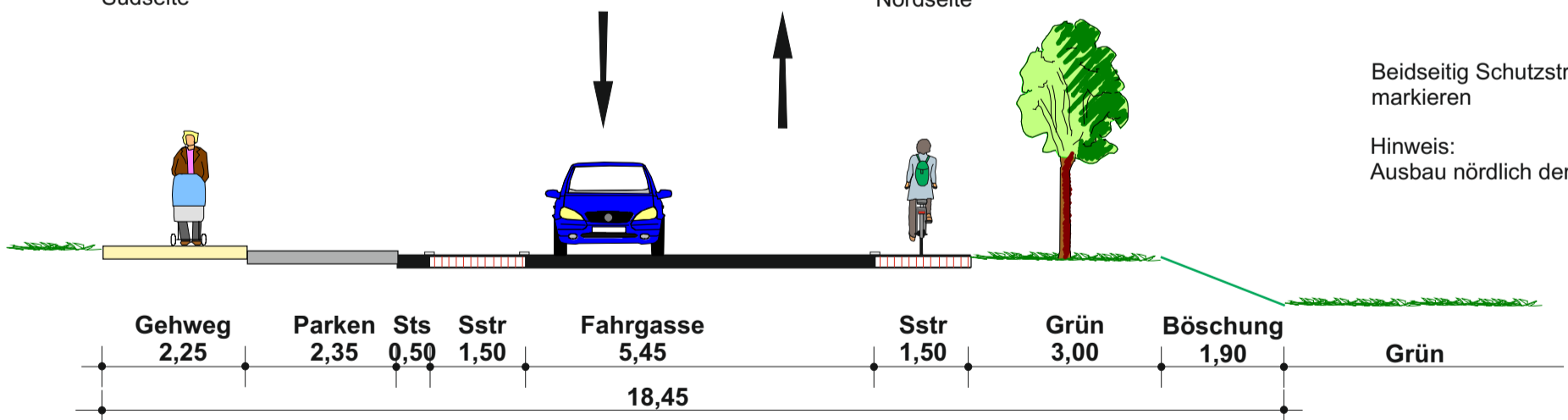
Lösungsansatz 3

Südseite

Nordseite

Beidseitig Schutzstreifen markieren

Hinweis:  
 Ausbau nördlich der Bäume nicht möglich.



**Stadt Kassel**

**Radverkehrskonzept**

Querschnitt Schenkebier Stanne  
 zwischen Eisenbahnweg und Zufahrt Haus Nr. 4  
 Querschnitt E

Maßstab 1:100 (im Original A3)

Juli 2018



PGV-Alrutz GbR  
 Adelheidstraße 9b  
 30171 Hannover  
 Tel.: 0511 / 220601-80  
 info@pgv-alrutz.de  
 www.pgv-alrutz.de